

# Udstilling om Vejr og Klima i forbindelse med Arkivernes dag 2010



## Tordenvejr over Jordløse

Ca. 1930



## Trunderup efter regnvejret

Trunderup matr. 7e, Trunderupvej 64. Fotograf: Binni Svanberg



## Bakkefest i sol og regn 2008 og 2010

Under parasol i 2008 og under paraplyer i 2010






## Istapper på Enghavevej

Jordløse matr. 18ak, Enghavevej 8. Jordløse Maskinfabrik.  
Fotograf: Lars Skaaning 1979



## Højsgård i sne den 18. maj 1923

Jordløse matr. 22a, Landevejen 2.  
Snevejret den 18. maj 1923 er også omtalt i Mads Plougs vejrbeskrivelser



## Jordløse kirke i rim og sne

Solnedgang. Fotograf: Solveig Jensen 2003

## Snestormen nytår 1978/79:

Snestormen varede flere dage, og afskar Jordløse fra omverdenen, således at det kun var dem der havde traktor, der kunne køre ud af byen.



Jordløse matr. 5o, Landevejen 19. Haven fyldt med snedrive. Driven var 1,5 m høj og fyldte det meste af haven.



Kirstine Nielsen stående på vejen foran Søbo Løkker 28, der er helt væk bag snedriver. Sneen er skovlet op i 3-4 m højde.



Ida Grønberg stående på Bremerholmsgyden foran Ringriderbanen.






## Drivende skyer over Trunderup

Fotograf: Binni Svanberg 2008





## Varm og tør høst i Trunderup

Fotograf: Binni Svanberg 2008



## Middagssol over Landevejen 33


Fotograf: Solveig Jensen 1999



## Solnedgang set fra Landevejen 33

Udsigt mod vest fra ejendommen mod Kærsgård og Landevejen 31

Fotograf: Solveig Jensen 2001



## Fuldmåne over Trunderup

Fotograf: Binni Svanberg 2008



# Orkanen 3. december 1999

**Beretning af Inger Eriksen:**

26. oktober 2000

Orkanen d. 3. december 1999.

Den værste orkan i mands minde, vist nok kaldt ADAM. Hen på eftermiddagen tog vinden til i styrke, og ud på aftenen kulminerede den med de mest voldsomme stormstød. Huset nærmest dirrede, og vi hørte, at tagplader fra laden fløj hen over gårdspladsen. Vi var klar over, at det kunne være livsfarligt at gå ud.

Lyset gik væk, og det varede 2 døgn, før vi igen havde lys og strøm. Andre naboer her omkring fik strøm efter kortere tid, afhængig af transformerne. Vi havde mistanke om, at det var en mastesikring i transformatoren det drejede sig om, og fik overtalt værket til at komme, ellers havde der gået endnu længere tid, og maden i fryseren været i fare.

Vi slap med nogle få tagplader, men mit barndomshjem blev slemt medtaget, det så ud, som om en buldozer var gået midt igennem længen ned mod vejen. Steen Larsen har nu haft næsten alt nedrevet og fået genopbygget, nu kun med 2 længer og en læmur ned mod vejen.

Næsten ikke én ejendom på det meste af Fyn gik ram forbi, og nu knap et år efter, er ikke alt genopbygget endnu. El-master væltede som tændstikker. Værst gik det ud over skovene her omkring, store træer væltede med rod, og mange splintrede midt på, så meget må gå til spilde. De store maskiner fra Verninge Skovservice har arbejdet i døgndrift, for at rydde op, og er ikke færdige endnu.

Vi kunne ikke forstå, at der stormaftenen var livlig trafik på Håstrupvejen, frem og tilbage, men fik senere at vide, det var en 70-års fødselsdagsfest i Håstrup Forsamlingshus, hvortil folk forsøgte at komme frem, men måtte vende igen, da Jørgen Ditlevsens træ spærrede vejen helt. Kun 30 mennesker af 90 indbudte nåede frem, næsten med livet som indsats

Man kan sige. d. 3. december 1999 bliver en dato, vi aldrig nogensinde glemmer. Rødbøgen hjemme på Ertebjerggård, som farfar plantede, da han overtog gården i 1892, blev også offer for orkanen, den kunne ses videnom, både fra Helnæs og fra toppen af Ryehøj.

Inger Eriksen



## Trunderupvej 63 og 64 efter orkanen

Fotograf: Thorkild Ladefoged



## Haastrupvej 29 efter orkanen



## Skov efter orkanen

Billede ikke lokalt, men både Damsbo skov og Jordløse skov blev slemt medtaget